

# PORTRAIT DE TERRITOIRE

Communauté de  
Communes  
Vézère-Monédières-  
Millesources

**INTERCONSULAIRE**

CORRÈZE



*Entreprises & Territoires*

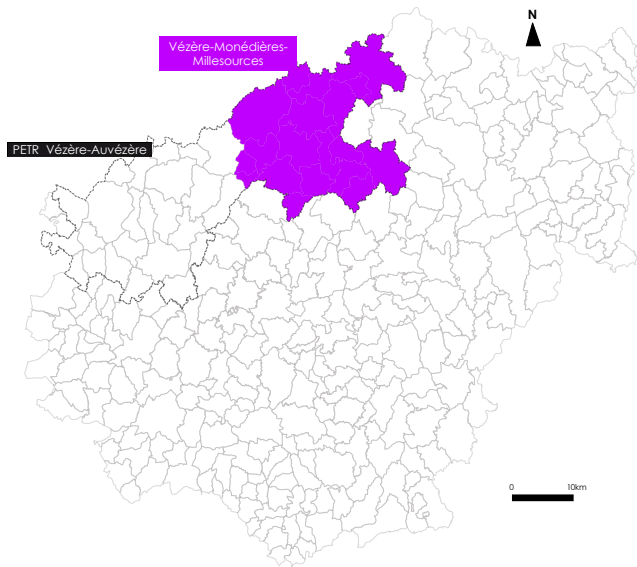
Monsieur Tony CORNELISSEN,  
Président de l'Interconsulaire  
de la Corrèze, vous présente le  
portrait du territoire Vézère-  
Monédières-Millesources.

Il rassemble des données brutes  
du territoire mettant en lumière  
les potentiels systémiques et  
économiques du territoire.



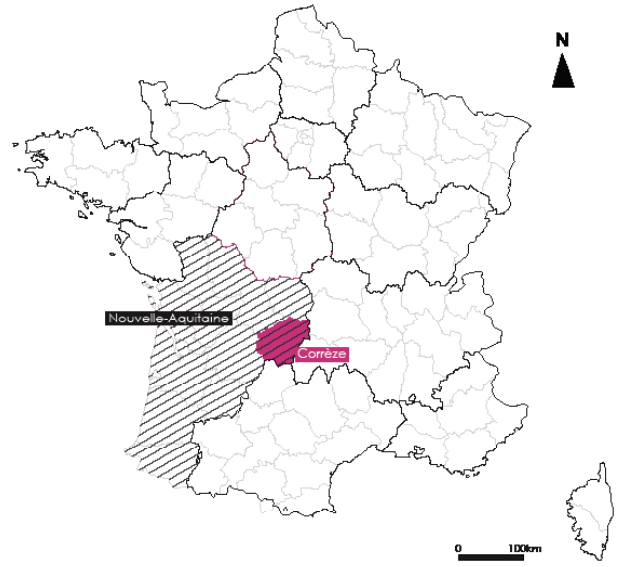
# Contexte

Localisation à l'échelle Départementale



Source : Interconsulaire-2017

Localisation à l'échelle Nationale



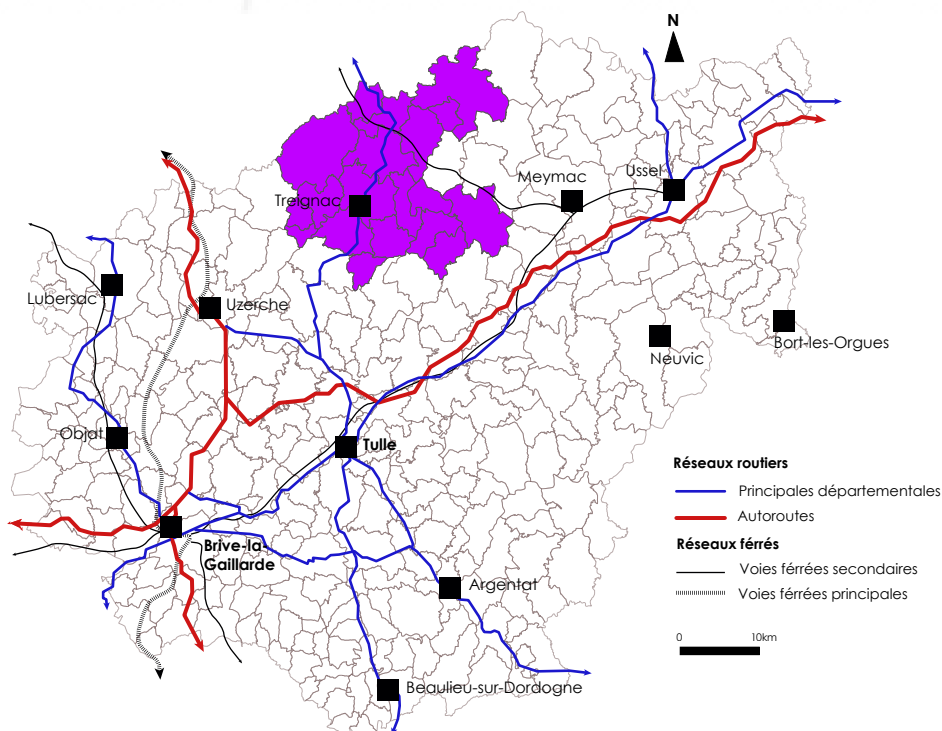
Source : D-maps-Interconsulaire-2017

- La Communauté de communes de Vézère-Monédières-Millesources (VMM) se situe dans le département de la Corrèze, en région Nouvelle-Aquitaine. Elle rassemble 19 communes.

- Elle fait également partie du Pôle d'Équilibre Territorial et Rural Vézère-Auvézère, qui regroupe 3 EPCI (CdC Vézère-Monédières-Millesources, CdC Pays d'Uzerche et CdC Pays de Lubersac-Pompadour).

# Accessibilité

## Le réseau routier et ferroviaire



Source : Google map-SNCF-Interconsulaire-2017

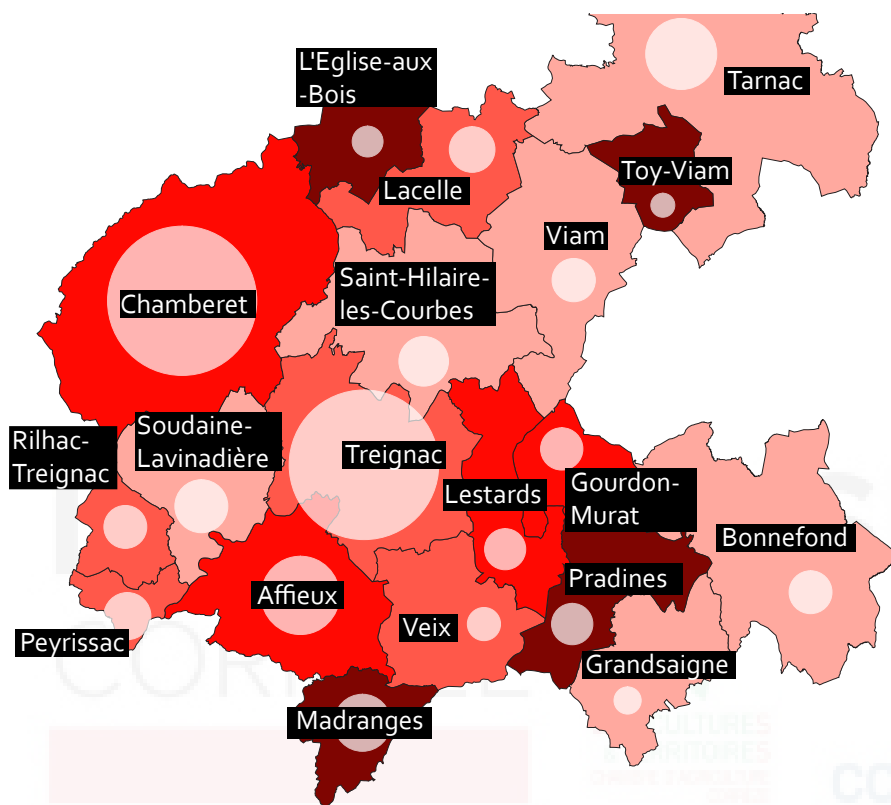
- La CdC VMM se situe en limite administrative départementale avec la Haute-Vienne et la Creuse ;

- La CdC VMM ne possède pas de réseau routier structurant cependant les réseaux secondaires sont bien développés (D940, D979) et relient les principaux pôles ainsi que les axes structurants.

- Le territoire n'est pas doté de gare ferroviaire, les plus proches sont celles d'Uzerche, d'Ussel ou encore Tulle.

# Démographie

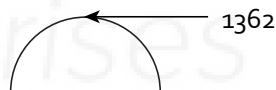
Nombre et évolution des habitants sur le territoire VMM



Taux d'évolution de la population entre 1999 et 2014

■ Au delà de -10%  
■ De 0 à -10%

Nombre d'habitants en 2014



**Vézère-  
Monédières-  
Millesources**  
5038 hab. en 2014  
-1.8%  
taux d'évolution  
entre 99 et 14

**Lubersac-  
Pompadour**  
7655 hab. en 2014  
-3.1%  
taux d'évolution  
entre 99 et 14

**Pays d'Uzerche**  
9746 hab. en 2014  
+2.9%  
taux d'évolution  
entre 99 et 14

Source : INSEE-Interconsulaire-2017

- La CdC VMM possède deux pôles : Treignac avec 1362 habitants et Chamberet avec 1356 habitants.

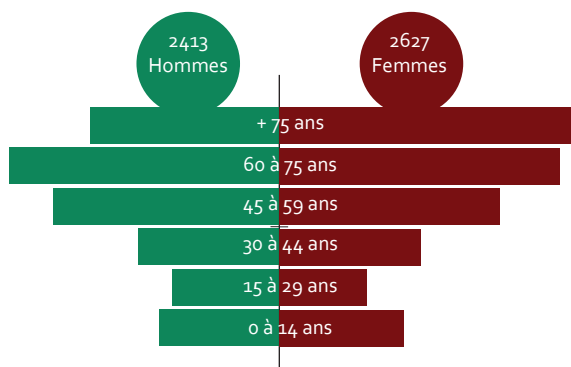
- La CdC VMM possède une population moins importante par rapport aux autres territoires d'études : 5045 habitants soit -2575 habitants par rapport à la CdC de Lubersac-Pompadour et -4705 habitants par rapport au Pays d'Uzerche.

- Concernant les taux d'évolution, la CdC Pays-d'Uzerche a un taux positif de +2.9%, c'est un territoire attractif. Les CdC Vézères-Monédières-Millesources et Lubersac-Pompadour ont des taux d'évolution négatifs avec respectivement -1.8 et -3.1%.

- Le territoire d'étude a perdu 91 habitants en 15 ans. Le vieillissement de la population, une perte d'attractivité en terme d'emplois, un marché immobilier vieillissant et non-adapté, un manque de services et d'équipements... peuvent expliquer cette donnée.

# Population

## Pyramide des âges



Source : INSEE-Interconsulaire-2017

- La CdC VMM apparaît comme un territoire âgé et vieillissant. En effet, les plus de 60 ans représentent 46.9% de la population (2363 hab.) et la tranche des 45-59 ans représentent les actifs vieillissants soit 10.3% (518 hab.).

- Les 30-44 ans représentent les actifs jeunes avec enfants ou en âge d'en avoir. Ils influencent directement les 0-14 ans. Les 0-44 ans sont peu représentés sur le territoire.



## Composition des ménages

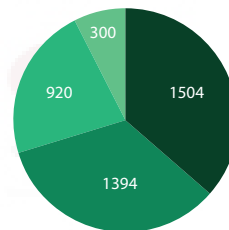
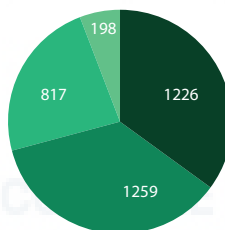
- La CdC VMM a un nombre plus important de ménages seuls soit 40% des ménages sur le territoire d'études.

- Les CdC Lubersac-Pompadour et le Pays d'Uzerche observent les mêmes tendances avec respectivement 34.4% et 35.3% de ménages seuls.

- Une présence importante de ménages avec une personne peut induire un faible renouvellement de la population. Cependant, les ménages en couple sans enfant (et potentiellement en âge d'en avoir) et les ménages en couple avec enfants sont majoritaire soit 50.1% des ménages

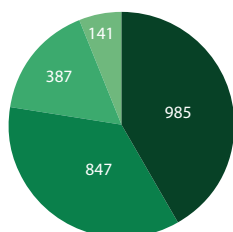
CdC Lubersac-Pompadour

CdC Pays d'Uzerche

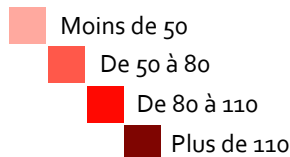


Source : INSEE-Interconsulaire-2017

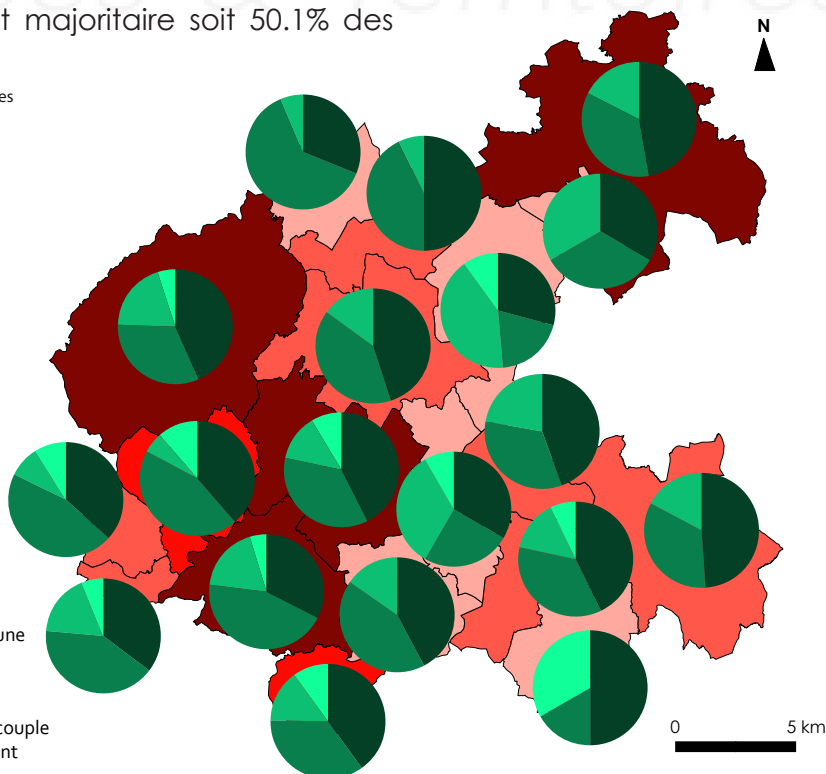
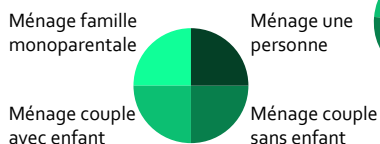
CdC Vézère-Monédières-Millesources



### Nombre de ménages



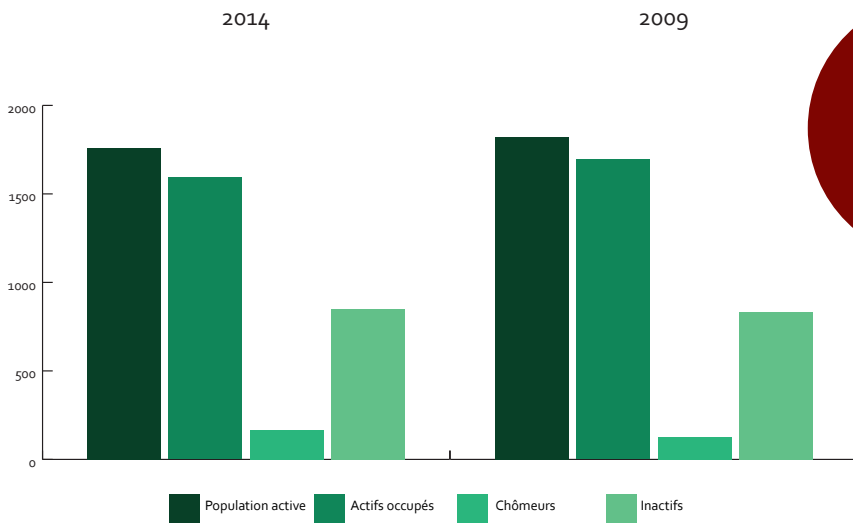
### Typologie des ménages



Source : INSEE-Interconsulaire-2017

# Emploi

Actifs sur le territoire



**Pays d'Uzerche**  
3895  
actifs en 2014

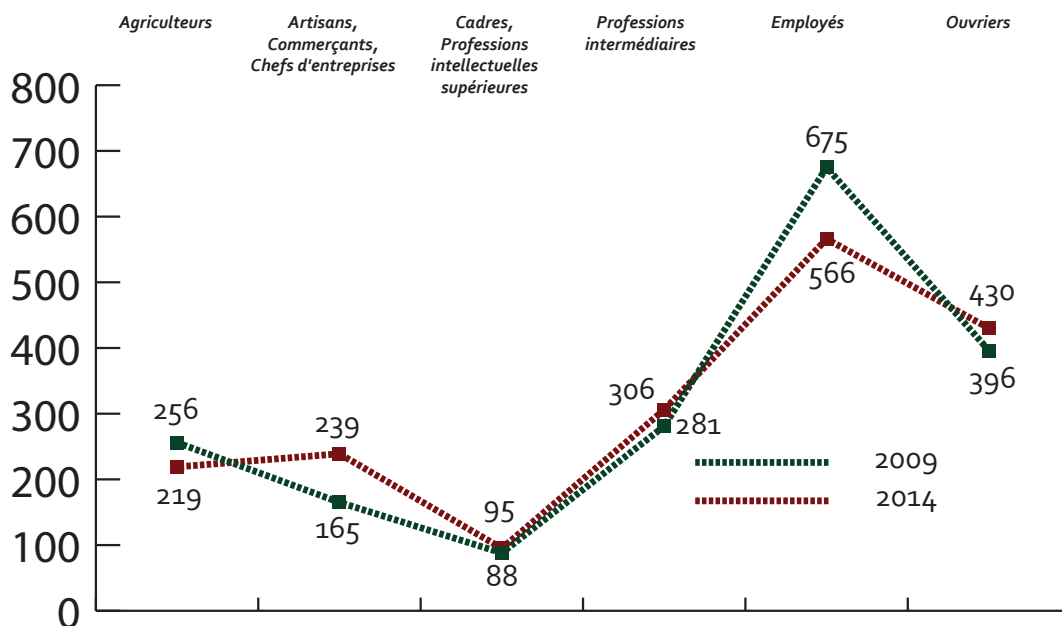
**Lubersac-Pompador**  
3307  
actifs en 2014

**Vézère-Monédières-Millesources**  
1760  
actifs en 2014

Source : INSEE-Interconsulaire-2017

- La population active a diminué de -61 actifs entre 2009 et 2014. Les actifs occupés sont également en diminution avec -101 actifs occupés entre 2009 et 2014.
- Les chômeurs ont augmenté avec +40 actifs au chômage, les inactifs observent une tendance similaire avec +15 inactifs sur la période.
- Concernant les catégories socio-professionnelles représentées sur la CdC, les ouvriers et les employés sont les plus représentés avec une tendance à la hausse pour les ouvriers et une nette baisse pour les employés.
- Les artisans, commerçants et les chefs d'entreprises observent une réelle augmentation. Les agriculteurs quant à eux observent une baisse entre 2009 et 2014.
- On peut en conclure que la population du territoire de Vézère-Monédières-Millesources tend vers un affaiblissement relatif des CSP et est orienté vers une masse salariale importante.

## Répartition des Catégories Socio-Professionnelles

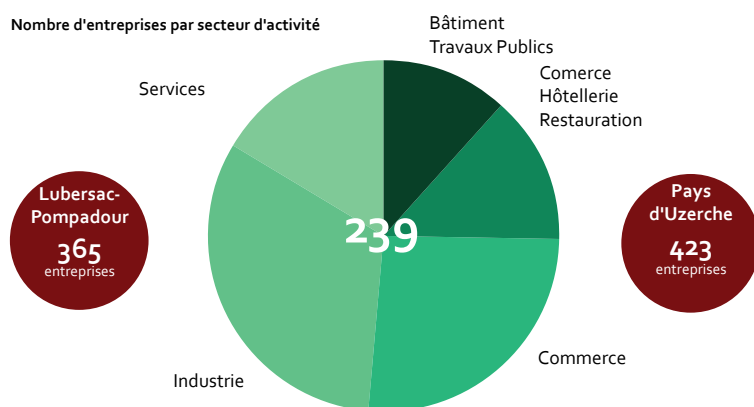


Source : INSEE-Interconsulaire-2017

# Economie

## Commerce et industrie

### Répartition par secteur d'activité



- Le territoire possède 239 entreprises, il possède la masse entrepreneuriale la moins importante par rapport aux territoires de comparaisons.

- Les secteurs d'activités les plus représentés sur la CdC VMM sont l'industrie et le commerce soit respectivement 32 et 26%.

- Cependant, l'**industrie** reste le secteur le plus pourvoyeur d'emplois avec 117 emplois dans la zone.

- C'est l'industrie diverse qui est la plus représentée avec près de 77 entreprises.

- Cependant, c'est l'activité des services qui est la plus pourvoyeuse d'emplois. CFTA en est la preuve avec 80 emplois proposés sur la commune de Treignac.

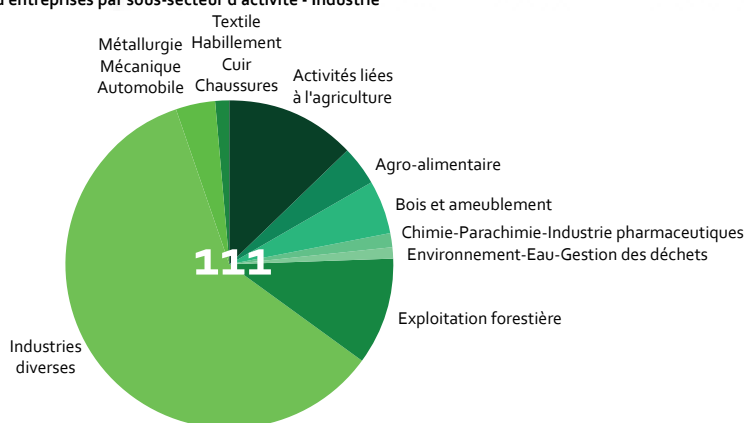
### Effectifs par secteur d'activité



Source : CCI19-Interconsulaire-2017

### Répartition par sous-secteur d'activité - Industrie

#### Nombre d'entreprises par sous-secteur d'activité - Industrie




**Vézères-Monédières-Millessoires**  
**CFTA**

Société générale de chemin de fer et de transports automobiles

1<sup>ère</sup> entreprise pourvoyeuse d'emplois :

**80**

#### Effectifs par sous secteur d'activité - Industrie



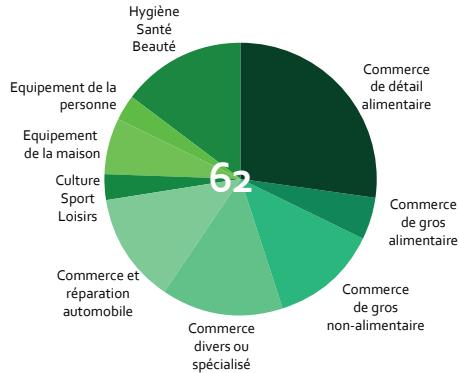
Source : CCI19-Interconsulaire-2017

# Economie

## Commerce et industrie

### Répartition par sous-secteur d'activité - Commececs

Nombre d'entreprises par sous-secteur d'activité - Commerces



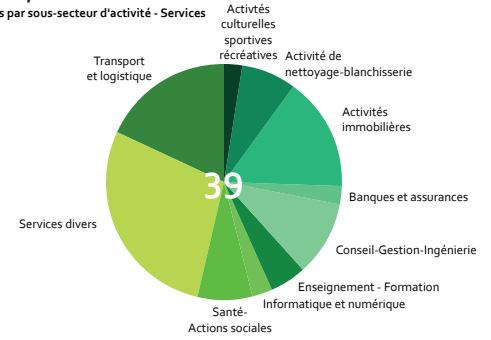
Effectifs par sous secteur d'activité -Commerces



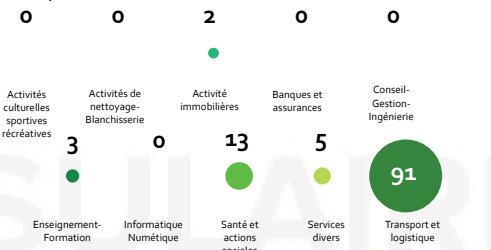
Source : CCI19-Interconsulaire-2017

### Répartition par sous-secteur d'activité - Services

Nombre d'entreprises par sous-secteur d'activité - Services



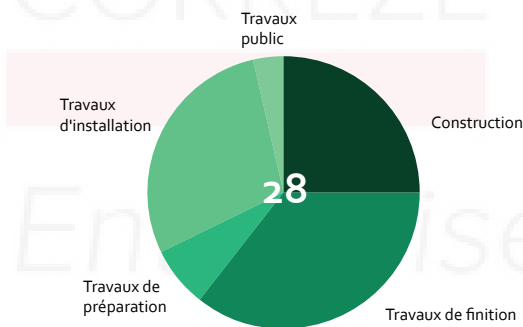
Effectifs par sous secteur d'activité - Services



Source : CCI19-Interconsulaire-2017

### Répartition par sous-secteur d'activité - BTP

Nombre d'entreprises par sous-secteur d'activité - BTP



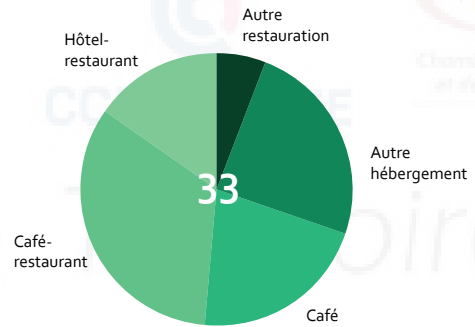
Effectifs par sous secteur d'activité -BTP



Source : CCI19-Interconsulaire-2017

### Répartition par sous-secteur d'activité - CHR

Nombre d'entreprises par sous-secteur d'activité - CHR



Effectifs par sous secteur d'activité -CHR



Source : CCI19-Interconsulaire-2017

- **Le commerce** comprend des activités diversifiées et plutôt équilibrées. Les entreprises pourvoyeuses d'emplois sont principalement dans le commerce de détail alimentaire.

- **Les services** sont majoritairement représentés par les services divers et le transport et la logistique. Ce dernier est également le plus pourvoyeur d'emplois.

- **Le BTP** est peu représenté à l'échelle de la CdC en nombre d'entreprises. Cependant, ces entreprises sont pourvoyeuses d'emplois surtout dans la construction.

- **Le CHR** observe des activités diversifiées et équilibrées mais sont peu représentées et peu pourvoyeuses d'emplois.

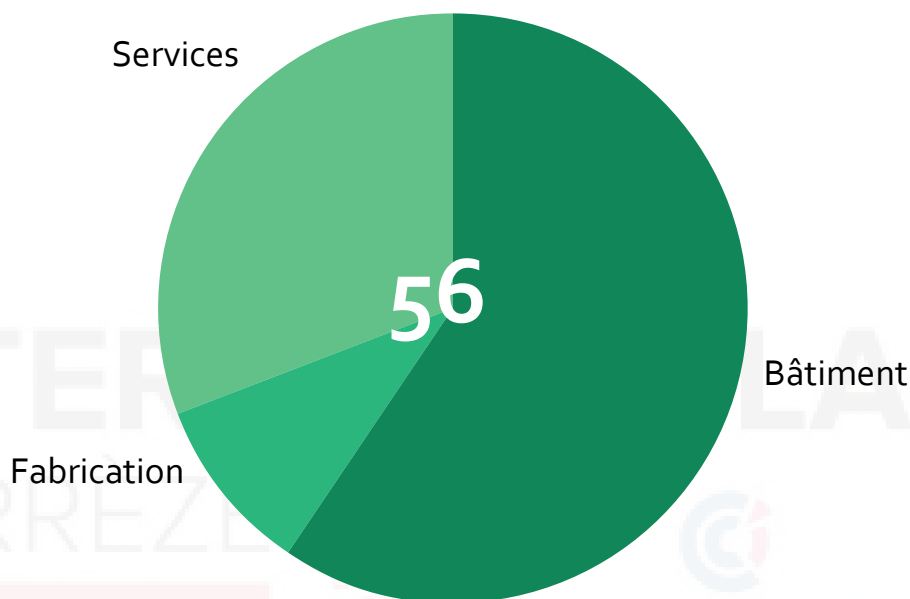


# Economie

## Artisanat

Répartition des entreprises par secteurs d'activités

### Nombre d'entreprises dans l'artisanat



Source : CMA19-Interconsulaire-2017

**Lubersac-  
Pompadour**

**91**  
entreprises

**Pays  
d'Uzerche**

**101**  
entreprises

- Le territoire de Vézère-Monédières-Millesources possède 56 entreprises sur son territoire (les double-inscrits CCI/CMA ont été retirés). Elle possède le moins d'entreprises par rapport aux territoires de comparaison, la CdC Lubersac-Pompadour possède 91 entreprises sur son territoire et la CdC Pays d'Uzerche en possède 101.

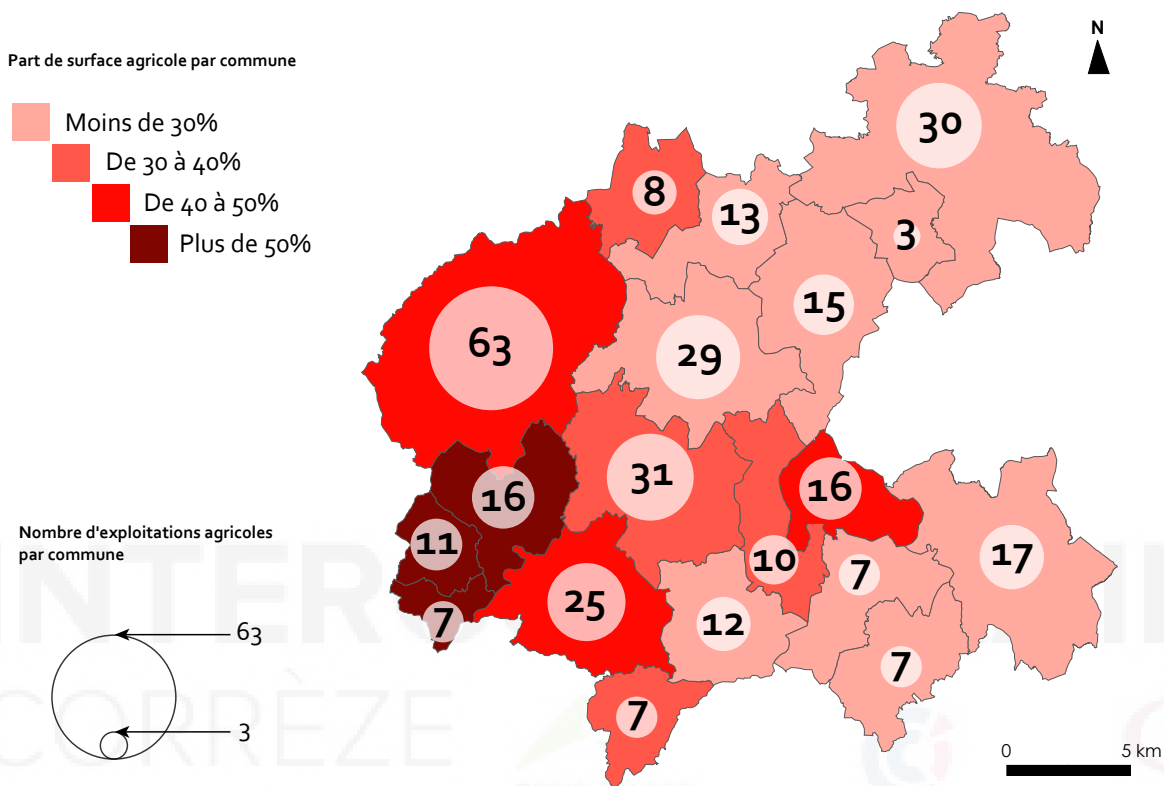
- Le secteur d'activité le plus représenté sur le territoire est celui du bâtiment (31 entreprises), qui plus est, il est souvent pourvoyeur de nombreux emplois.

- Les autres secteurs représentés sont les activités dans les services (16) et la fabrication (5).

# Economie

## Agriculture

### Surface agricole et nombre d'exploitations



Source : CA19-Interconsulaire-2017

**Vézère-  
Monédières-  
Millesources**

**327** exploitations  
**17 346**  
hectares de surface  
agricole

**Lubersac-  
Pompadour**

**510** exploitations  
**15 800**  
hectares de surface  
agricole

**Pays d'Uzerche**

**504** exploitations  
**19 726**  
hectares de surface  
agricole

- Le territoire de Vézère-Monédières-Millesources possède un nombre d'exploitations agricoles faible par rapport aux territoires de comparaisons, soit 327. Cependant, elles se répartissent sur une plus grande surface agricole : 17 346 hectares.

- Peyrissac, Rilhac-Treignac et Soudaine-Lavinadière sont les communes les plus « agricoles » avec respectivement 61.2%, 57.4% et 55% de leur surface couverte par l'agriculture.

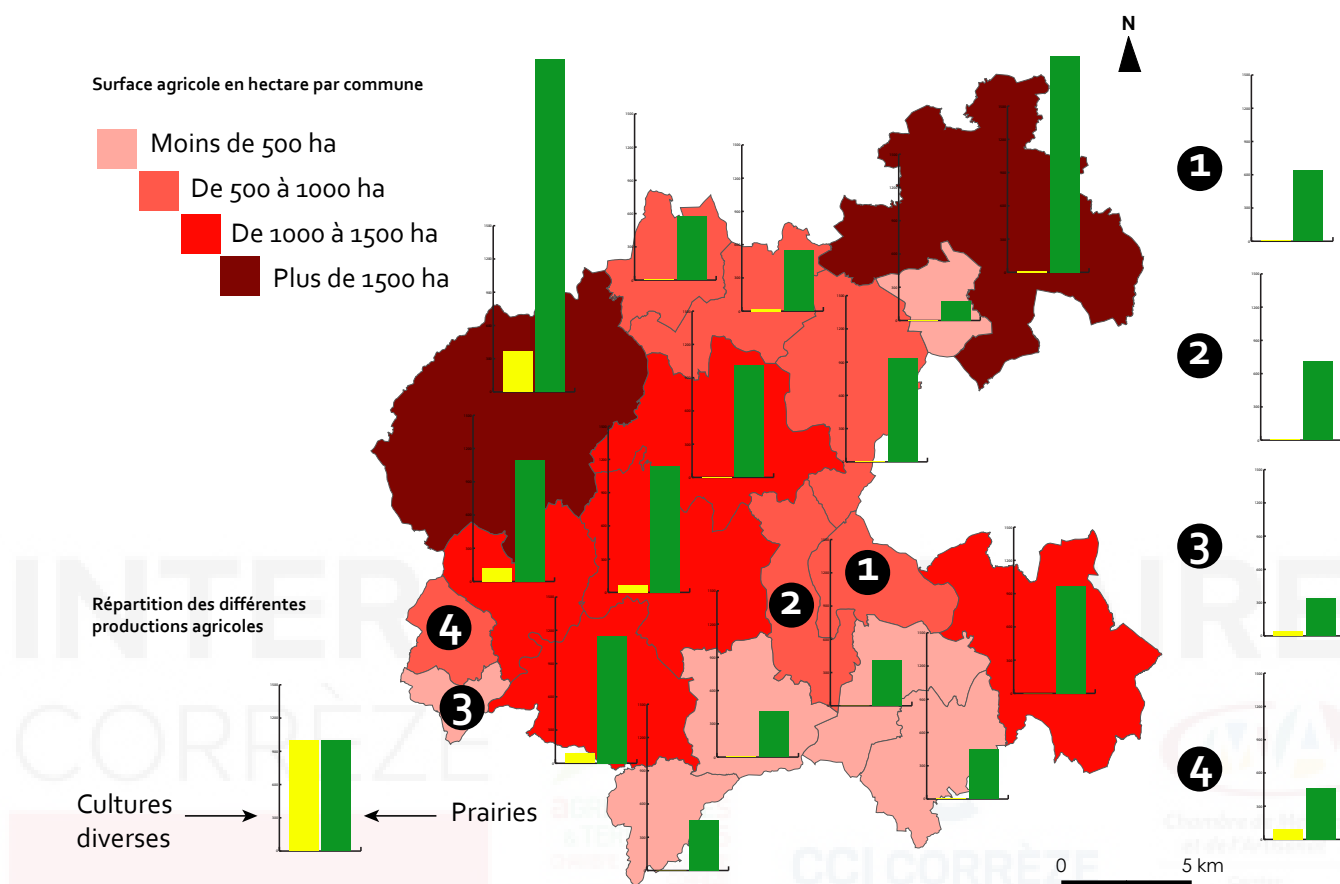
- Les communes à l'est du territoire ont peu de surface agricole. Elles sont influencées par les Monédières et leurs nombreux boisements. L'exploitation forestière est souvent leur principale activité.

- Chamberet, Treignac, Tarnac et Saint-Hilaire-les-Combes possèdent le plus d'exploitations sur leur territoire avec respectivement 63, 31, 30 et 29 exploitations. Cette donnée est directement liée à la taille de la commune.

# Economie

## Agriculture

### Productions agricoles



**Vézère-  
Monédières-  
Millesources**

**94%**  
de sa surface  
agricole est en prairie  
(permanente et temporaire)

**Lubersac-  
Pompadour**

**84%**  
de sa surface  
agricole est en prairie  
(permanente et temporaire)

**Pays d'Uzerche**

**92%**  
de sa surface  
agricole est en prairie  
(permanente et temporaire)

- Les communes de Chamberet et Tarnac ont les plus grandes surfaces agricoles avec respectivement 3368 hectares et 1970 hectares. Ces données rentrent directement en corrélation avec la taille de chaque commune.

- Le territoire de Vézère-Monédières-Millesources possède 31.8% de sa surface agricole en prairies à destination principalement de l'élevage bovin et 1.7% à des cultures diverses (céréales...) par rapport à l'ensemble de son territoire. Ces données mettent en lumière le caractère forestier de ce territoire.

# INTERCONSULAIRE CORRÈZE



*Entreprises & Territoires*



**aGRICULTURES  
& TERRITOIRES**  
CHAMBRE D'AGRICULTURE  
CORRÈZE



**Chambre de Métiers  
et de l'Artisanat**

Corrèze